PROCES-VERBAAL VAN OPMETING

Ten jare tweeduizend zesentwintig, de negenentwintigste september
Ondergetekende Olivier Buyckx, landmeter-expert, wettelijk in de hoedanigheid beëdigd door de Rechtbank van Eerste Aanleg van Leuven, ingeschreven op het tableau beheerd door de Federale raad van landmeters-experten onder het nummer LAN071337, optredend als zaakvoerder voor Hagelands Opmetings- en Studieburo bv, gevestigd Diestsestraat 175 te 3270 Scherpenheuvel, tel. 013/77.21.37 - BTW: BE0811 505 364

Handelend op verzoek van de eigenaar(s) van het terrein gevormd door volgende kadastrale percelen:
stad Scherpenheuvel-Zichem - 2de afdeling - Sectie D - nummer(s): 622/e4 en 622/p3

Na omstandige opmeting, vaststelling en bijhorende opzoekingen van de grenzen werden volgende lijnen aangeduid als grenzen van de loten:

LOT 1, zijnde nr.622/e4
LOT 2, zijnde nr.622/p3

De overeengekomen grenslijnen hebben volgende eigenschappen:

- de grens 1 - 2:
  - volgens bestaande afsluiting en metingsplan opgemaakt door landmeter B. Severi te Herk-de-Stad d.d. 06/07/2018 met refnr. 24129/10285;
- de grens 2 - 3, 3 - 5:
  - volgens bestaande afsluiting en kadastrale schets nr 50 van 1960
- de grens 3 - 4:
  - volgens bestaande gebouw en kadastrale schets nr 50 van 1960; niet gematerialiseerd
- de grens 4 - 1, 4 - 6:
  - volgens bestaande metselwerk afsluitingsmuur en plan 1M3D8FA01299700 (aanleg riolering N212 tussen Zichem & Scherpenheuvel) ontvangen van AWV
- de grens 5 - 6:
  - volgens bestaande afsluiting en kadastrale schets nr 50 van 1960

De punten 1, 2, 5 en 6 worden niet gematerialiseerd
De punten 3 en 4 worden gematerialiseerd d.m.v. nieuwe grensstenen.

Niet genoemde grenssegmenten zijn niet gematerialiseerd.

Ten bewijze daarvan heb ik, onder dagtekening als in hoofding, huidig proces-verbaal opgesteld en ondertekend om te dienen als naar recht.

Gedaan te Scherpenheuvel-Zichem, de 29/09/2026

Ing. Olivier Buyckx

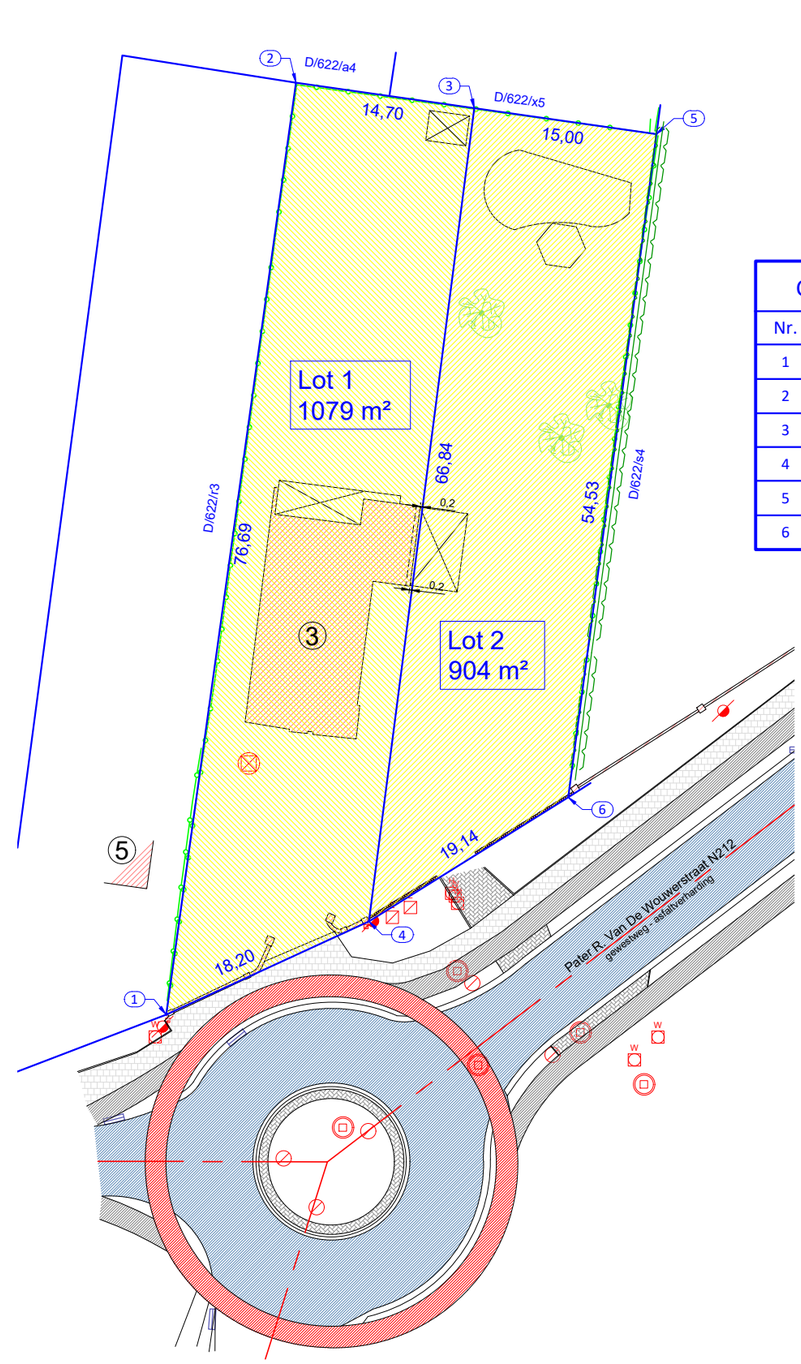

COÖRDINATENLIJST - LAMBERT 72			
Nr.	X	Y	AARD
1	192749,460	187871,530	niet gemat.
2	192760,050	187947,490	niet gemat.
3	192774,603	187945,416	steen nieuw
4	192765,999	187879,132	steen nieuw
5	192789,453	187943,299	niet gemat.
6	192782,249	187889,250	niet gemat.

Bij de administratie van de Opmetingen & Waarderingen werd het plan in de database van de afbakeningsplannen gecodeerd met volgend referentienummer: ***24129/10496***

Kadastraal uittreksel — Locatie

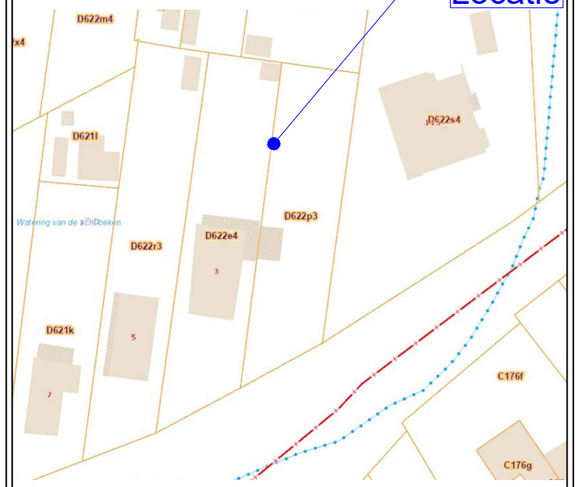

(Bron: AGIV - CadGis - 29/09/2026)

Situatieplan — Locatie

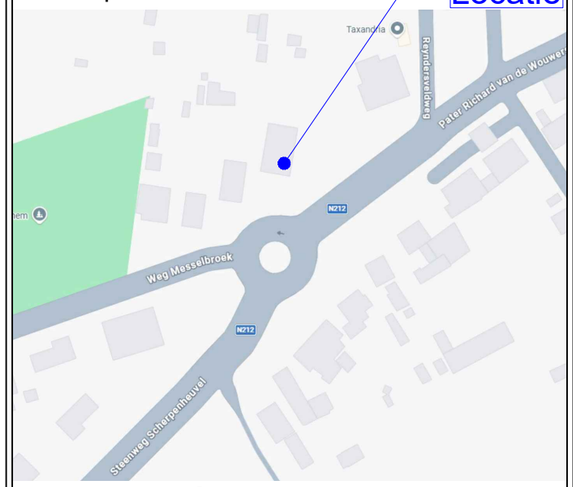

(Bron: Google ©2016 - Google maps - 29/09/2026)

Legende
- Gebouwen
- Asfaltverharding
- Klinkerverharding
- Betontegels
- Perceelsgrens
- Haag
- Afsuiting

STUDIEBUREAU
Diestsestraat 175
3270 Scherpenheuvel
www.hosbur.be bureel@hosbur.be
tel. 013 77 21 37 BE0 811.505.364
HOSBUR BV
INGENIEURS LANDMETERS-EXPERTEN
ONTWERPERS STEDENBOUWKUNDIGEN

Schaal: 1/500
10 5 0 10 20

Schaal: 1/500 Dossiernr.: 26/8730 Datum: 29/sep/2026 Tekenaar: ba Tek: BT Weg Messelbroek